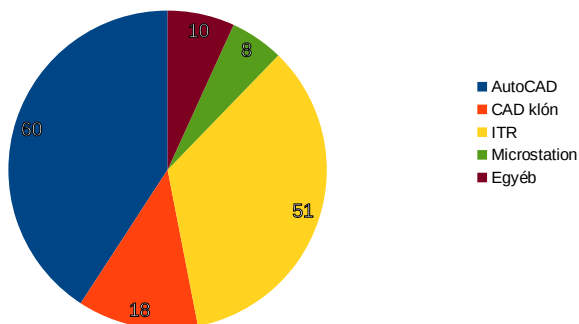


Mérnökgeodézia Konferencia 2022

Szakmai útmutató digitális tervezési alaptérképek készítéséhez előadáshoz kapcsolódó kérdésekre adott válaszok:

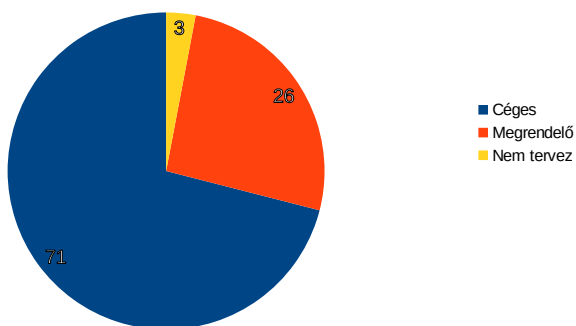
Használt szoftver



Milyen szoftvert használ a tervezési alaptérképek szerkesztéséhez?

- AutoCAD, AutoCAD MAP, AutoCAD Civil
- BricksCAD, ZWCAD, IntelliCAD, stb. (AutoCAD klón)
- ITR
- Microstation
- Egyéb

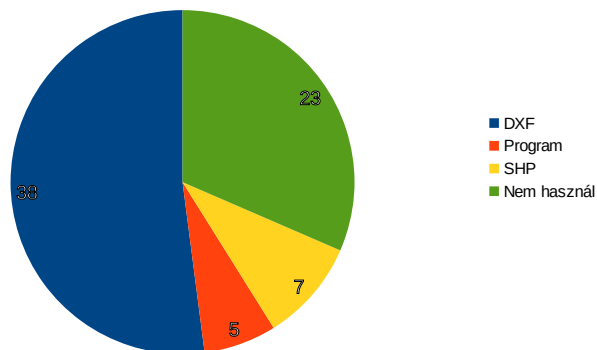
Használt rétegszerkezet



Milyen rétegszerkezetet használ a tervezési alaptérképekhez?

- A tapasztalatok alapján kialakított saját (céges) rendszert követünk
- A megrendelő igénye szerint alakítjuk ki esetenként
- Ahogy az élet hozza, nem tervezünk

E-közmű adatszolgáltatás



Az E-közmű adatszolgáltatás esetén milyen megoldást választ?

- A DXF állományt használom és esetenként átalakítom
- Kész (saját vagy vásárolt) programot használok erre
- Az SHP állományból dolgozok manuális módszerrel
- Nem dolgoztam eddig E-közmű adatokkal