

*20 éves a MMK Geodéziai és
Geoinformatikai Tagozat
1997-2017*

2017.09.23.



Alakuló ülés


MMK Földmérő és Térképész Tagozat alakuló ülése:

1997. május 24. BME

Elnök: Biró Gyula

Elnökhelyettesek: dr.Csemniczky László, Holéczy Ernő

Elnökségi tagok: Bokányi Csaba +, Érdi-Krausz György, Kéri Gyula,
Ringhofer János +, Szesztainé dr. Szentiványi Edit, dr.Szepes András



Tisztújítás 1999

1999. április 17. BME

Elnök: dr.Csemniczky László

Elnökhelyettesek: Érdi-Krausz György, Holéczy Ernő

Elnökségi tagok: Herczeg Ferenc, Szesztainé dr. Szentiványi Edit, dr. Szepes András

Földmérési Szakosztály: dr.Dede Károly

Térinformatikai Szakosztály: dr.Siki Zoltán



Tisztújítás 2001

2001. május 12. BME

Elnök: dr.Csemniczky László

Elnökhelyettesek: Holéczy Ernő, dr. Szepes András

Elnökségi tagok: Csonka András, Herczeg Ferenc, Uzsoki Zoltán

Földmérési Szakosztály: dr.Dede Károly

Térinformatikai Szakosztály: dr.Siki Zoltán

Minősítő Bizottság: Érdi-Krausz György, dr. Aradi László, Ágfalvi András, Bényi István, Hodobay-Böröcz András, Juhász Ferenc, Kovács István, Mester László, Molnár Szilárd, Németh András, Várnagy János+



Tisztújítás 2005

2005. február 26. BME

Elnök: Holéczy Ernő

Elnökhelyettesek: dr.Csemniczky László, dr. Szepes András

Elnökségi tagok: Bokor Zsolt, Hajdú György, dr.Siki Zoltán, Szabady Zsolt, Uzsoki Zoltán, Németh András

Minősítő Bizottság: Érdi-Krausz György, Ágfalvi András, Juhász Ferenc, Kertész Bertalan, Kovács István, Körtvélyi Attila, Mester László, Molnár Szilárd, Nagy Béla, Szedmák István, Takács Gábor




Tisztújítás 2009

2009. március 7. BME

Elnök: Farkas Imre

Elnökségi tagok: Ágfalvi András, Botond Gábor, Dobai Tibor, Gósz Zoltán

Minősítő Bizottság: Érdi-Krausz György, Bálits Lajos, Dányi József, Faragó Péter, Juhász Ferenc, Kovács István, Nagy Béla, Oláh Róbert, Szkubán Zsolt, Takács Gábor



Tisztújítás 2009

MMK elnökségi határozat alapján

2009. szeptember 19. BME

Elnök: Holéczy Ernő

Elnökhelyettesek: dr. Szepes András, dr.Siki Zoltán

Elnökségi tagok: Ágfalvi András, Hajdú György, Kovács István, Kunfalvi János

Minősítő Bizottság: Érdi-Krausz György, Bende László, Farkas Zoltán, Hárságyiné Zlamál Márta, Hornyák Balázs, Juhász Ferenc, Kalocsai Nándor, Mester László, Molnár Szilárd, Sente Károly, Vargay Gábor,



Tisztújítás 2013

2013. szeptember 21. BME

Elnök: Holéczy Ernő

Elnökhelyettesek: Hajdú György, dr.Siki Zoltán

Elnökségi tagok: ifj.Csemniczky László, Kéri Gyula, Kovács István, Oláh Róbert (2014. június 12-től), dr.Tóth Zoltán, dr.Szepes András (2014. június 12-ig)

Minősítő Bizottság: Érdi-Krausz György, Bende László, Farkas Zoltán, Fábián József, Hárságyiné Zlamál Márta, Kovács István, dr.Vincze László



*Mivel foglalkoztunk az eltelt 20
évben?*

2017.09.23.



IRM

- 96-ban, a kamarai törvény megjelenésekor úgy tűnt, hogy az IRM névjegyzék vezetése a FÖMI-től átkerül a mérnöki kamarához.
- A belépő geodéta tagoknál a kamarák rögzítették az IRM minősítést, sok esetben külön díjat kértek a névjegyzékben tartásáért. (Hiba volt!)
- A technikus ingatlanrendezők külön névjegyzékbe kerültek, külön díjért. (Ez is hiba volt!)
- FM nem engedett (következésként a mai napig sem), a FÖMI vezeti a névjegyzéket.
- tagozati álláspont: tudomásul vettük az érvelést, miszerint az IRM hatósági munkához is kell, így csak a vállalkozói tevékenységhez tartottuk szükségesnek a kötelező kamarai tagságot (etikai, fegyelmi szankciók, nem csak szakmai szempontokból)



IRM – 1997

idézet az 1997. november 7-i elnökségi ülés jegyzőkönyvéből

A MMK Földmérési, Térképészeti és Térinformatikai Tagozata 1997. november 7-én rendkívüli elnökségi ülést tartott melynek egyik napirendi pontja az ingatlanrendezői minősítés és a mérnöki kamarai tagság közötti kapcsolat tisztázása volt. Az elnökségi ülésen részt vett az FM FTF képviselőjében Apagyi Géza főosztályvezető úr. A napirendi pont megvitatása után az elnökség a következő határozatot hozta:

Értelmezve az 1996. évi LVIII. törvény a tervező és szakértő mérnökök, valamint építészek szakmai kamaráiról, és az 1996. évi LXXVI. törvény a földmérési és térképészeti tevékenységről vonatkozó paragrafusait az MMK FÖTÉRT elnöksége megállapítja, hogy **ingatlanrendezői szakterületen önálló, egyéni vállalkozói tevékenységet, társas vállalkozásban minőség tanúsító tevékenységet csak olyan mérnök végezhet, aki tagja a Magyar Mérnöki Kamarának.** Az ingatlanrendezői minősítés kiadását és nyilvántartását a 21/1997.(III.12.) FM-HM rendelet alapján a FÖMI végzi. Az önálló, vállalkozói tevékenységet végző ingatlanrendező mérnökökről a területi kamarák névjegyzéket vezetnek. E határozat nem érinti a korábban nem mérnöki végzettségű szakemberek által megszerzett jogosultságokat.



IRM - 2017

- A 1997-es határozat kevés volt, jogi szabályozás nem történt.
- Tudomásul véve, de nem egyetértve, főhatóságunk (FM, FVM, VM) álláspontját, évek óta kértük a MMK-t, hogy az IRM minősítéseket töröljék a kamarai névjegyzékből.
- 2017 tavaszán megtörtént, **MMK tagnyilvántartásban senkinél sem szerepel ingatlanrendező földmérő minősítés.**



Geodéziai tervezés, szakértés 1997-

A geodéziai tervező jogosultság története és a jogalkotás anomáliái (1)

- 1996 előtt: SzM-g mélyépítési geodézia, nem terjedt el, nem geodéták kérték
- 1997-től átsorolható SZGD-re
- 1996-2001: nem volt geodéziai tervezői jogosultság

2001: 4/2001.(II.21.) MMK Választmányi határozat

- GD1, GD1É teljes körű, szakirányú, részlegesen szakirányú egyetemi, főiskolai végzettség, 6 ill. 10 év gyakorlat
- GD2 szűkített területre, szakirányú, részlegesen szakirányú egyetemi, főiskolai végzettség, 2 ill. 5 év gyakorlat
- ez volt a legjobb szabályozás



Geodéziai tervezés, szakértés 1997-

A geodéziai tervező jogosultság története és a jogalkotás anomáliái (2)

2002.04.27 – 2006.04.28.: 34/2002.(IV.28.) FVM rendelet

- GD1, GD1É geodéziai vezető tervező, szakirányú egyetemi végzettség, szakirányú főiskolai és részlegesen szakirányú végzettség + 2 éves szakmérnöki, 6 ill. 10 év gyakorlat
- GD2 geodéziai tervező, szakirányú, részlegesen szakirányú egyetemi, főiskolai végzettség, 2 ill. 5 év gyakorlat
- több évtizedes gyakorlattal rendelkező kollégák ültek újból az iskolapadba, hogy vezető tervezői jogosultságot kaphassanak !!!



Geodéziai tervezés, szakértés 1997-

A geodéziai tervező jogosultság története és a jogalkotás anomáliái (3)

2006.04.28 – 2009.10.01.: 104/2006.(IV.28.) Korm. rendelet

- Kredit/félévóra követelményrendszer bevezetése
- GD-T geodéziai tervező, szakirányú egyetemi végzettség, szakirányú főiskolai végzettség és részlegesen szakirányú végzettség esetén kredit követelményeknek való megfelelés, képzés kiegészítő kreditek megszerzésére, 2 ill. 7 év szakmai gyakorlat, ide kerültek átsorolásra a korábbi GD1 és GD1É vezető tervezők
- GD-korlátozott jogkörű geodéziai tervező, ide kerültek átsorolásra a korábbi GD2 tervezők, illetve átmeneti intézkedésként ilyen jogosultságot kaptak azok a szakirányú főiskolai végzettséggel rendelkezők, akiknél kredit hiány volt.
- a kredit/félévóra követelményrendszer alkalmazása a korábban szerzett diplomákra nagy zavart okozott, a tagság nem értette meg



Geodéziai tervezés, szakértés 1997-

A geodéziai tervező jogosultság története és a jogalkotás anomáliái (4)

2009.10.01- 2013.07.11.: módosított 104/2006.(IV.28.)Korm. rendelet

- Korlátozott jogosultság már nem adható ki
- 2009-ben újból jóváhagyott kredit követelményrendszer
- A jogosultsági rendeletről a kredit követelményrendszer alkalmazása kikerült a végzettségek megállapításánál. Szakirányú főiskolai végzettséggel is megadható a tervezői jogosultság.

2013.07.11 – 2015.11.10.

- A geodéziai tervezés/szakértés kikerült az építésüggyel kapcsolatos jogszabályból: 266/2013.(VII.11.) Korm. rendelet
- Új jogosultság nem adható ki.



Geodéziai tervezés, szakértés 1997-

A geodéziai tervező jogosultság története és a jogalkotás anomáliái (5)

2015.11.10- : 327/2015. (XI.10.) Korm. rendelet az egyéb célú földmérési és térképészeti tevékenységgel összefüggő szakmagyakorlás részletes szabályairól.

- FM (VM) – MMK – MMK GGT közös munka
- GD-T geodéziai tervezői minősítés
- GD-Sz geodéziai szakértői minősítés



Példa GEO

Földmérő Ferenc a GEO-ban végzett, tehát szakirányú főiskolai végzettsége van, 20 év szakmai gyakorlata, és rendelkezik ingatlanrendezői minősítéssel. Geodéziai tervezői jogosultságot kér.

- 1996 előtt SzM-g jogosultságot kaphatott.
- 1996-2001 között nem kaphatott geodéziai tervezői jogosultságot, mert nem volt ilyen.
- 2001-ben GD1 teljes jogkörű geodéziai tervezői jogosultság.
- 2002-2006 között GD2 szűkített tervezői jogosultság, mert nincs szakmérnöki képesítése.
- 2006-2009 között kaphatott GD-korlátozott tervezői jogosultságot, vagy kb. 12-16 kiegészítő kredit megszerzésével GD-T tervezői jogosultságot.
- 2009-2013 között minden egyéb kiegészítő képzés nélkül kaphatott GD-T tervezői jogosultságot.
- 2013-2015 között nem kérhetett jogosultságot
- 2015 novemberétől kaphat GD-T minősítést (földmérő igazolvány)



Példa Sopron

Erdőmérnök Endre Sopronban végzett, tehát részlegesen szakirányú egyetemi végzettsége van, 20 év földmérési szakmai gyakorlata, és rendelkezik ingatlanrendezői minősítéssel. Geodéziai tervezői jogosultságot kér.

(Az Erdőmérnöki Karon hagyományosan erős geodéziai oktatás volt évtizedeken keresztül, sok erdőmérnök választotta hivatásának a földmérést, sokan igen komoly geodéziai szaktekintélyekké váltak. És hasonlóan a nem földmérő építőmérnökök, bányamérnökök.)

- 1996 előtt SzM-g jogosultságot kaphatott.
- 1996-2001 között nem kaphatott geodéziai tervezői jogosultságot, mert nem volt ilyen.
- 2001-ben GD1 teljes jogkörű geodéziai tervezői jogosultság.
- 2002-2006 között GD2 szűkített tervezői jogosultság, mert nincs szakmérnöki képesítése.
- 2006-2009 csak kiegészítő kreditek megszerzésével kaphat jogosultságot. A hiányzó kreditek száma magas.
- 2009.10.01-2015.11.10 között nem kaphatott geodéziai tervezői jogosultságot.
- 2015.11.10-től kaphat GD-T jogosultságot, ha van földmérő igazolványa. Ha nincs, nem könnyű megszereznie.



Szakmai vélemények új jogosultsági kérelmek elbírálásához 2001-

2001-2016

Minősítő Bizottság (Érdi-Krausz György vezetésével)

Szakcsoporti MB-ok

Egyes megyék nem mindig kértek véleményt, s jogosultságot kaptak
nem geodéták is

2016-

Földmérő Minősítő Bizottság

Elnök: Reményi György, Titkár: Hajdú György

2017.09.23.



Közműnyilvántartás szabályozása, e-közmű 2000-2013

2000-től:

Igény a 3/1979. ÉVM rendelet megújítására

ÉVM megszűnt, ki a gazda?

FVM nem vállalta

Lobbizás különböző minisztériumoknál, politikusoknál, egyéb szervezeteknél (dr. Csemniczky László, Holéczy Ernő, FVM, BM, NFGM, VÁTI, NHIT)

2005: GGT által kidolgozott kormányrendelet tervezet

2008: építésügy (NFGM) szakértői bizottság (Holéczy Ernő, dr. Siki Zoltán), 2011: BM szakértői bizottság

2012: Étv. módosítás

2013: 324/2013. Korm. rendelet

13 év!!! A munka folytatódik!

2017.09.23.



Mérnökgeodéziai tervezési segédlet (M.2.) 2010-2011

- M.1. Mérnökgeodézia szabályzat hatályon kívül helyezve
- 1996. évi LXXVI. tv. Fttv: Felhatalmazást kap a belügyminiszter, az ipari, kereskedelmi és idegenforgalmi miniszter, a környezetvédelmi és területfejlesztési miniszter, valamint a közlekedési, hírközlési és vízügyi miniszter arra, hogy a felelősségi körükbe tartozó szakterületen jelentkező sajátos célú földmérési és térképészeti tevékenység részletes szabályait és követelményrendszerét - e törvénnyel összhangban - a földművelésügyi miniszterrel egyetértésben, rendeletben szabályozzák.
- 14 éven keresztül nem történt semmi
- 2010-2011 GGT által felkért szakértői testület a régi szabályzat felhasználásával elkészítette az M.2. Segédletet (FVM FFO-val egyetértésben)
- **dr. Ágfalvi Mihály, Dobai Tibor, dr. Csemniczy László, Holéczy Ernő, Kiss Albert, Kovács István**
- folytatás: egyéb geodézia jogszabály



Ajánlott díjszámítás, MÉDI, on-line MÉDI 2001-2011

2001-től folyamatosan

2004: első változat

2010: jelenleg is hatályos változat (Kovács István koordinálásával)

2011: on-line MÉDI (Kovács István, dr. Siki Zoltán)

Díjak: cél nem a minimum, hanem a feladat ellátásához szükséges reális díjak megállapítása volt.



Jogszabályok véleményezése

2002-

2002-től folyamatosan, ha megkeresést kapunk

Elsősorban FM (FVM, VM)

Sok javaslatunk beépült a jogszabályokba, sok nem, de volt (van) értelme a közreműködésünknek.



Tagozat új neve *2004*

Földmérési, Térképészeti és Térinformatikai Tagozat helyett:


Geodéziai és Geoinformatikai Tagozat



közbeszerzések

2005-2009

- 104/2006. (IV.28.) Korm. r. GD-T kell az építésügy geodéziai feladataihoz
- több közbeszerzés nem vette figyelembe
- MMK, dr. Korda János alelnök segítségével figyelemfelhívás a kiíróknak (pl. VIZIG közbeszerzések)
- rendezettebb helyzet a közbeszerzési eljárásoknál



földhivatalok vállalkozási tevékenysége 2007-2010

- 338/2006. (XII. 23.) Korm. rendelet 2. § (2) bekezdése kimondja, hogy **„A földhivatal a rendelkezésére álló adat- és eszközállomány igénybevételével alaptevékenységén kívül megrendelők részére egyéb – alapító okiratában foglalt – szolgáltatási tevékenységet is végezhet, ha az hatósági feladatainak ellátását nem veszélyezteti.”**
- 2007 márciusában MMK levél a FVM-ba:nincs válasz
- 2007.12.13.: GGT elnök részvétele a földhivatal vezetők országos értekezletén
- 2008 májusában a MMK utólagos normakontrollt kért az Alkotmánybíróságtól
- A beadványt az Alkotmánybíróság 2010. december 14-én elutasította
- ennek ellenére gyakorlatilag megszűnt az ilyen jellegű tevékenység
- mostanában Baranyából hallani aggasztó híreket, reméljük átgondolják

2017.09.23.



földhivatali dolgozók magántevékenysége

1997-

- tagozat megalakulásától folyamatosan jelentkező probléma
- több esetben „magánvállalkozás” a hivatalon belül
- kényes téma, hivatalosan felvállalni senki nem merte
- 2007. március: MMK levél Benedek Fülöp FVM szakállamtitkárnak
- hivatalos válasz nem érkezett, de a földhivatalok többségében korlátozások léptek életbe
- ma a helyzet sokkal rendezettebb, a tevékenység nem szűnt meg teljesen, de elkülönül a hivatali tevékenységtől



kredit követelmények kialakítása a felsőoktatási intézményekkel közösen 2008-2012

- Cél a felsőoktatási tantervek és a gyakorlati igények összehangolása, jó elképzelés volt
- BME Építőmérnöki kar – NyME GEO – MMK GGT
- már nem működik, kár érte



Hazay díj

Díj alapítása: 2010-ben

Díjazottak:

- 2010: dr. Csemniczky László
- 2011: dr. Ágfalvi Mihály
- 2012: Németh András
- 2013: Érdi-Krausz György
- 2014: Bartos István
- 2015: dr. Szepes András
- 2016: Kiss Albert
- 2017: Szenté Károly



Diplomadíjak

2010-től minden évben kiírásra került, s minden évben átadásra kerültek a díjak.

A díjazottak közül már többen tagozatunk tagjai.



Zárszó

Az elmúlt 20 év tagozati dokumentumai a számítógépemen 3 GB tárhelyet foglalnak el, a szekrényemben két polcot.

Hetekig tartana átnézni valamennyit. (Majd nyugdíjasként könyvet írok belőlük!) Az előzőkben csak a főbb feladatokra, eredményekre tértem ki, a teljesség igénye nélkül.

A következő 20 évre azt kívánom, hogy működjön a Magyar Mérnöki Kamara a mérnökökért és ezen belül a Geodéziai és Geoinformatikai tagozat a geodéta mérnökökért! Legalább ilyen mozgalmas éveket kívánok a következő elnökségeknek, mint amelyeneket tisztségviselő kollégáimmal megéltünk! Kicsit több megértést, sikert, kevesebb kudarcot kívánok! A kudarcok pedig erősítsék a tenni vágyást!



Személyes köszönet!

***Köszönöm munkahelyemnek, a PANNON GEODÉZIA
Kft-nek, kollégáimnak, hogy támogatták és főleg
finanszírozták kamarai tevékenységemet!***

2017.09.23.

