



OSGeo Az Ön nyílt forráskódú tájolója

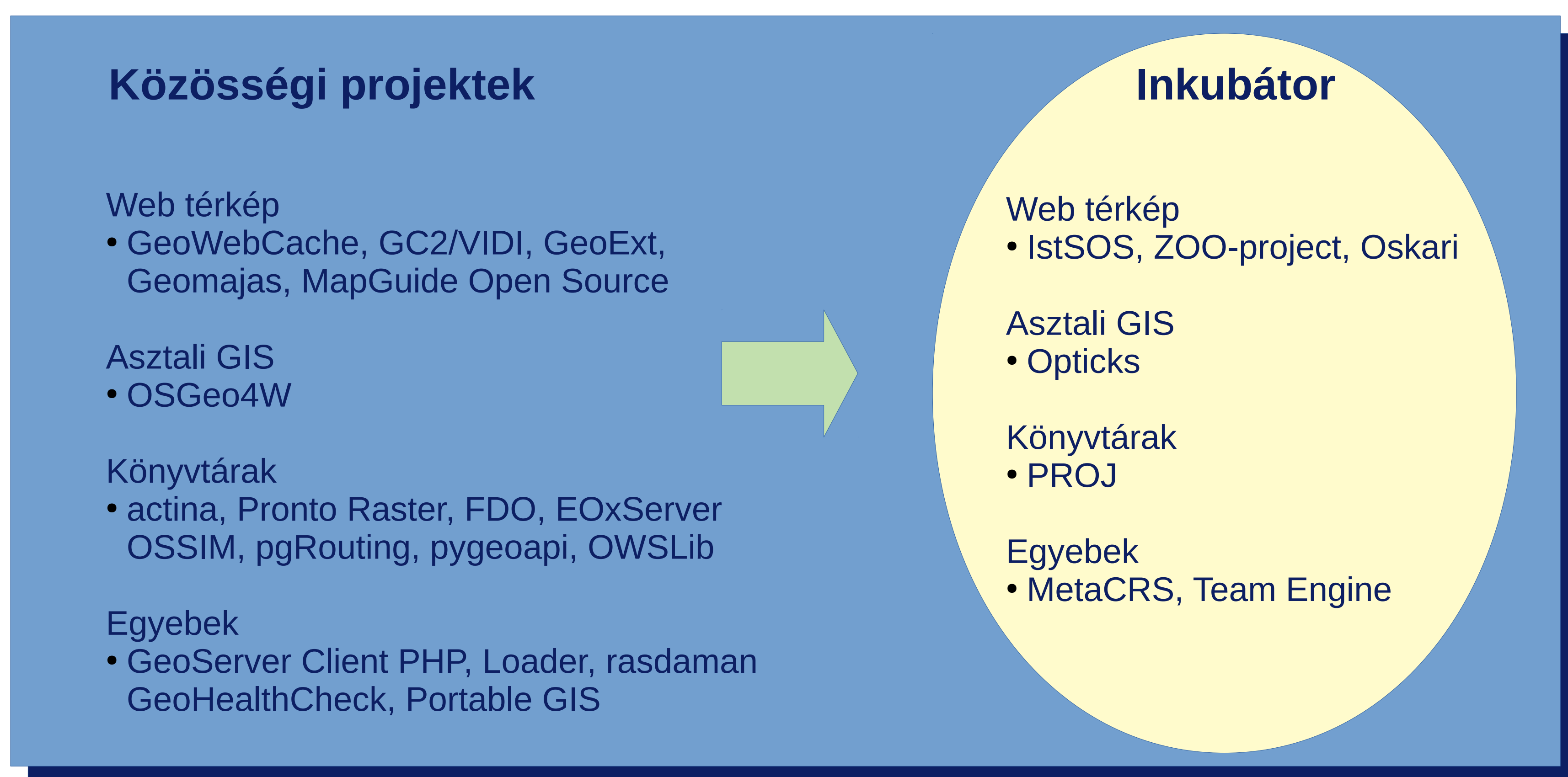
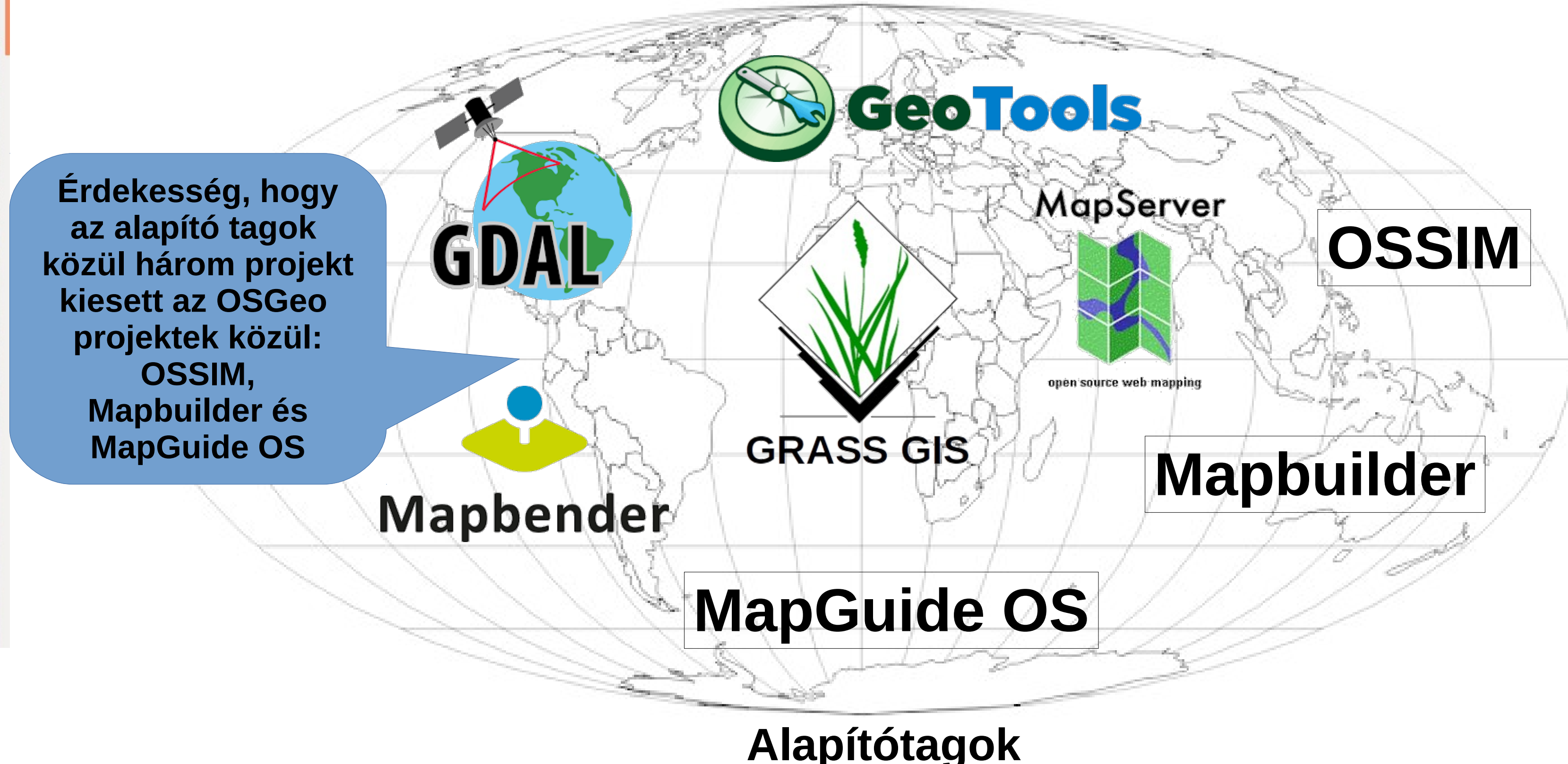
Szabad, nyílt, önszervező és globális

Az **OSGeo** egy non-profit szoftver alapítvány, mely szervezési, jogi és pénzügyi támogatást nyújt a projekteknek és a közösségnek. Az **OSGeo**-t a világ minden táján található elkötelezett önkéntesek irányítják. Az **OSGeo** elősegíti a nyílt forráskódú technológia alkalmazását, partnerséget kínál a szoftverek, szabványok, adatok és az oktatás nyílt megközelítésében.



<https://www.osgeo.org> az OSGeo honlapja

Az OSGeo-t 2006. február 4-én alapították Chicagóban.



Az OSGeo felépítése

5600+ tag az OSGeo wiki oldalon

450+ alapító tag (2 magyar)

Igazgató tanács és bizottságok

30+ helyi szervezet világszerte


Geo4All laborok



FOSS4G világ konferenciák
Éves általános közgyűlés

FOSS4G Európa konferenciák

Helyi konferenciák
pl. Foszforgézu



Utazási program fiataloknak
Google SoC (nyári kódolás)
Google_Code-in
...

Együttműködési megállapodások
AGU, AGILE, TIB, GLTN,
ICA, IGU, ISPRS, OGC,
YouthMappers, UNIGIS, ...



Tudta, hogy OSGeo taggá válhat mindenki, aki elfogadja a tagsági szabályokat és regisztrál az OSGeo honlapon (osgeo.org)?
Alapító taggá (charter member) a többi alapítótag többségi szavazatai alapján válhat valaki.
Alapító tagok tehetnek javaslatot újabb alapító tagokra. Az alapító tagok legfontosabb feladata az igazgató tanács tagjainak a megválasztása.



OSGeo tagok térképe



Az eddigi és a jövő évi FOSS4G konferenciák helyszínei és logói. Minden logóban szerepel a szalag. A konferenciákon csoportkép készül a résztvevőkről (bal oldalon a legutóbbi konferencián készült kép látható).

Már lehet regisztrálni a FOSS4G 2020 konferenciára
<http://2020.foss4g.org/>

