



Nyílt forráskódú térinformatikai munkaértekezlet

2015. november 27.

IV. hírlevél

A munkaértekezlet sikeresen lezajlott, az estébe nyúló oktatások után még kb. tízen a záró sörözésen is részt vettünk.

A <http://www.geod.bme.hu/gis/workshop4>. oldalon az előadások, posztterek és az oktatási anyagok elérhetők. A fényképeket megtekinthetik a <http://www.geod.bme.hu/keptar/phpslideshow.php?directory=workshop4> oldalon. A videó felvételek utómunkálatait a Vásárhely Pál Kollégium Videó Stúdiója (VVS) készíti, a szemeszter végi feladatok torlódása miatt még várni kell ezek közzétételére. A korábbi Foszforgézúúúú események előadásait is megtekinthetik a <http://foss4g.hu> oldalon.

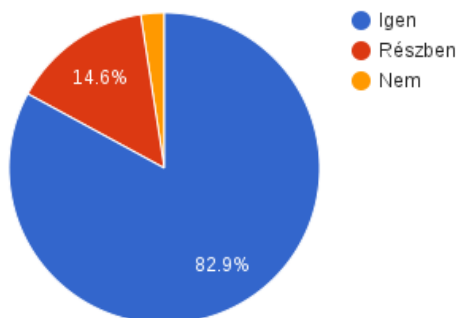
Utözöngék

104 fő látogatott el a rendezvényünkre, az oktatásokon kb. harmincan vettek részt. Akiknek rövid volt az oktatás vagy jobban szeretnének elmélyedni a nyílt forráskódú térinformatikai programokban, nézzenek körül a tanfolyamaink között: <http://www.geod.bme.hu/osgeolab/index.php?page=training>.

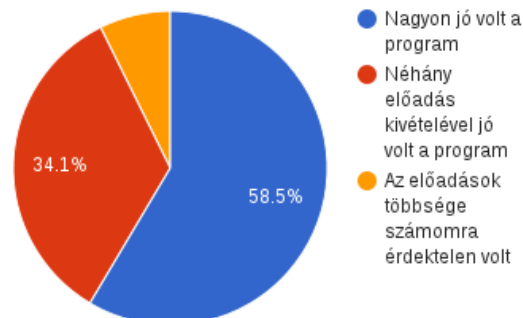
Megjelent a Geo4All decemberi hírlevele, melyben egy oldalas összefoglaló található a rendezvényünkről, lásd: <http://www.geoforall.org/newsletters/>

A konferencia után kiküldött kérdőívet eddig 41 fő töltötte ki, az összesített adatokat az alábbi kördiagramok tartalmazzák:

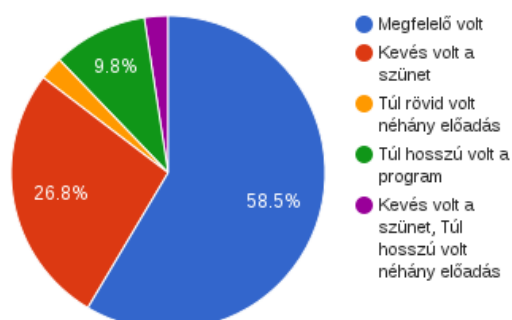
A helyszínnel, a körülményekkel elégedett volt?



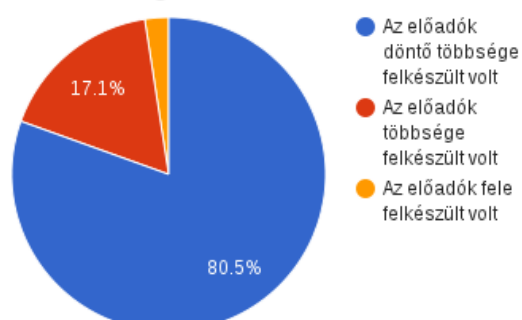
Mennyire volt elégedett a szakmai programmal?



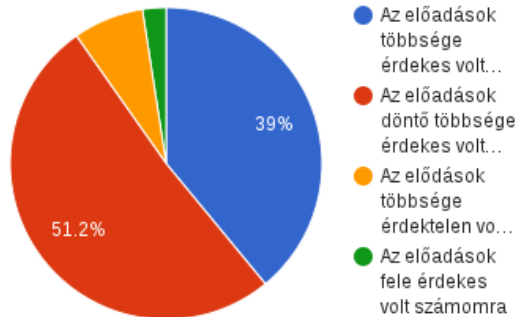
Mennyire volt elégett az időbeosztással?



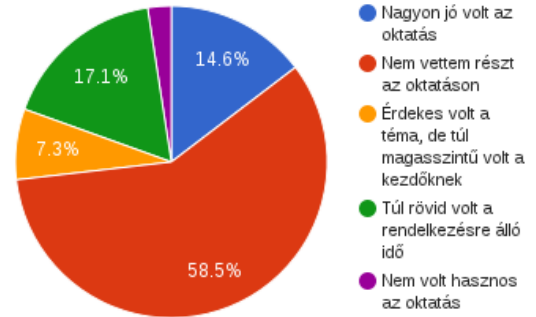
Mennyire volt elégedett az előadók felkészültségével?



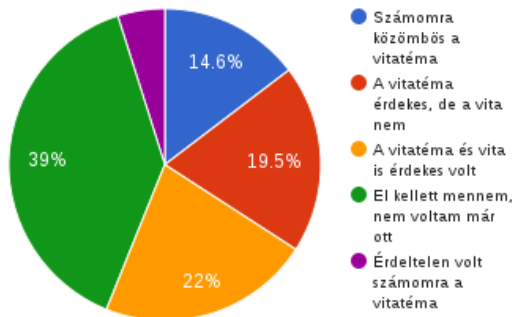
Mennyire volt elégedett az előadások színvonalával?



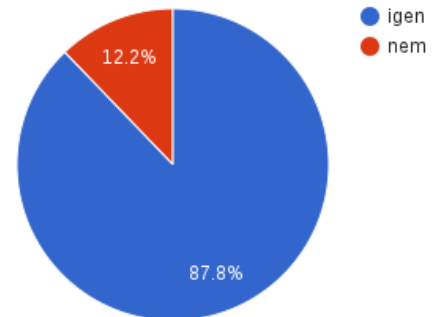
Mennyire volt elégedett az oktatási témákkal?



Mennyire volt érdekes a vitatéma és a vita?



Megnézte a kiállított posztereket?



Több kifogás érkezett a hangosítással és az ülőhelyek kényelmességével kapcsolatban. Az utóbbin nehéz lesz javítani. Az első maratoni három órás részbe szünetet kellett volna iktatnunk a visszajelzések alapján. Többen több gyakorlati témájú előadást szerettek volna, mindenkit biztatunk, hogy jövőre ilyen témájú előadással jelentkezzen!

A Twitteren többen továbbadták a hírt a konferenciánkról: <http://www.geod.bme.hu/gis/workshop4/twit.png>

Csatlakozzon az OSGeo magyar csoporthoz (<http://wiki.osgeo.org/wiki/Hungary>)

Csatlakozzon az OSGeo Hungary Interest Group **LinkedIn csoportunkhoz** (az elnevezéssel ellentétben a csoport nyelve magyar).

Figyelmükbe ajánljuk a tanszékünk honlapján található magyar nyelvű nyílt forráskódú térinformatikai programokkal kapcsolatos anyagokat <http://osgeo.hu>.

Kapcsolat:

Szakmai kérdésekben: siki.zoltan@epito.bme.hu

Technikai kérdésekben: deak.otto@epito.bme.hu

Pénzügyi kérdésekben: komar.szilvia@epito.bme.hu



Budapest, 2015. december 4.